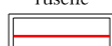





Legenda

 HRANICE ŘEŠENÉHO ÚZEMÍ
správní území obce

Legenda zm. č. 2

rušené   Z1

navrhované   Z1

ZASTAVĚNÉ ÚZEMÍ OBCE
k 12.7.2018
ZASTAVITELNÉ PLOCHY

Záznam o účinnosti územně plánovací dokumentace

vydal :	Zastupitelstvo obce Dešov	
datum nabytí účinnosti :		
oprávněná úřední osoba pořizovatele :	podpis :	razítko :
zpracovatel :	ARCHBRNO, s.r.o. J. Faimonové 2227/12, 628 00 Brno, tel. 773 445 340 archbrno@archbrno.cz, www.archbrno.cz	
hlavní projektant :	Ing.arch. Ladislav Brožek	
zpracoval :	Zdeněk Drápal	
název akce :	ZMĚNA Č.2 ÚZEMNÍHO PLÁNU DEŠOV	
		IČ: 03766667
název výkresu :	datum :	červenec 2018
ZÁKLADNÍ ČLENĚNÍ ÚZEMÍ, výřez a)	měřítko :	č. výkr. :
	1 : 5 000	1/Z2